

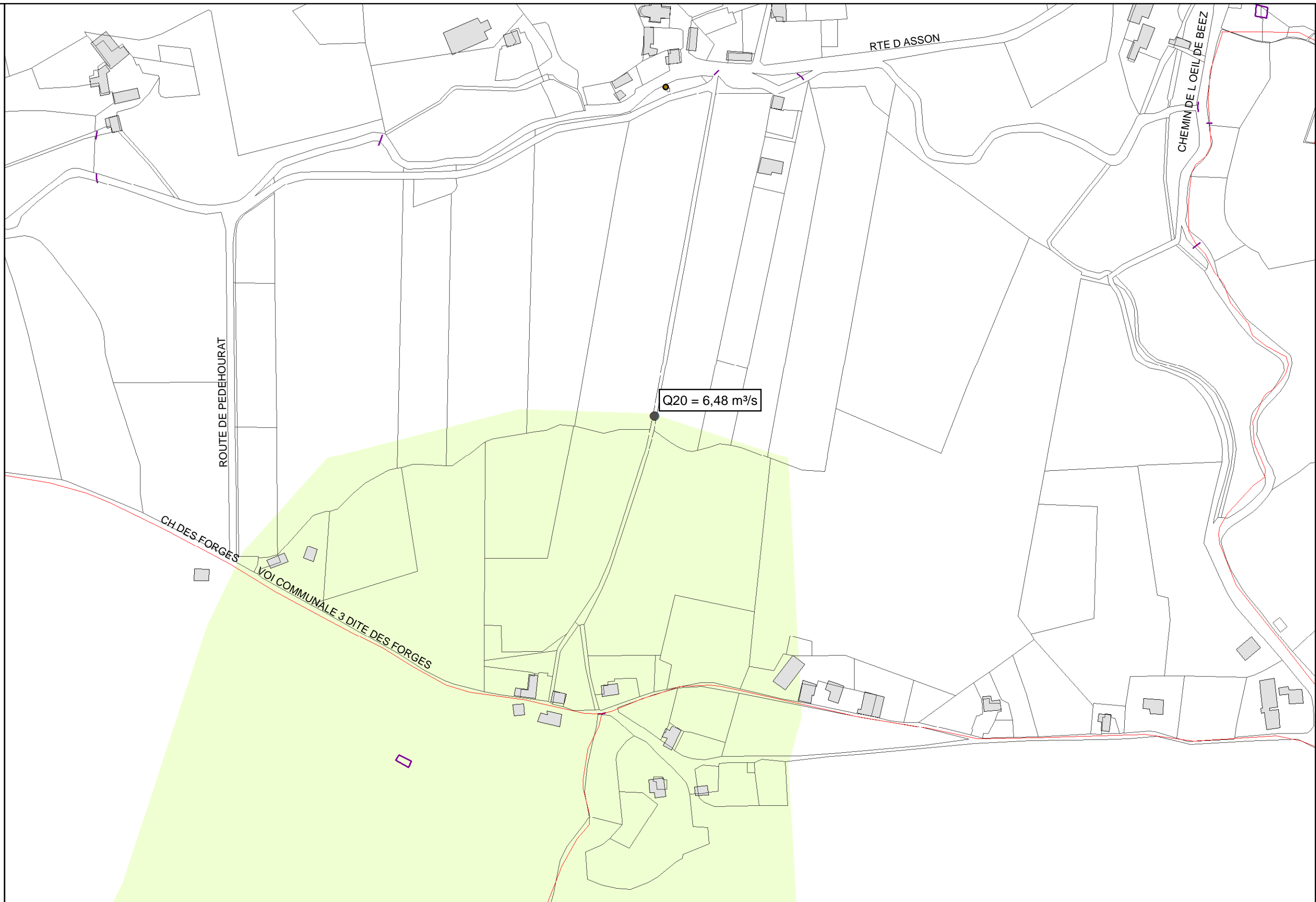


## Légende

-  Bassin versant
- Etude capacitaire 20 ans**
-  Noeuds hydrologiques



Communauté de Communes  
de la Plaine de Naye  
Département des Pyrénées Atlantiques

Schéma Directeur des Eaux Pluviales

Etude Capacitaire - 20ans

Bassin versant 54 - Coteaux et Bourg de Capbis - Commune de Bruges Capbis Mifaget



Dessin : JCT

Echelle : 1/500

Indice : a

Fichier : 140708\_CC\_NAY\_phasel\_bv55.mxd